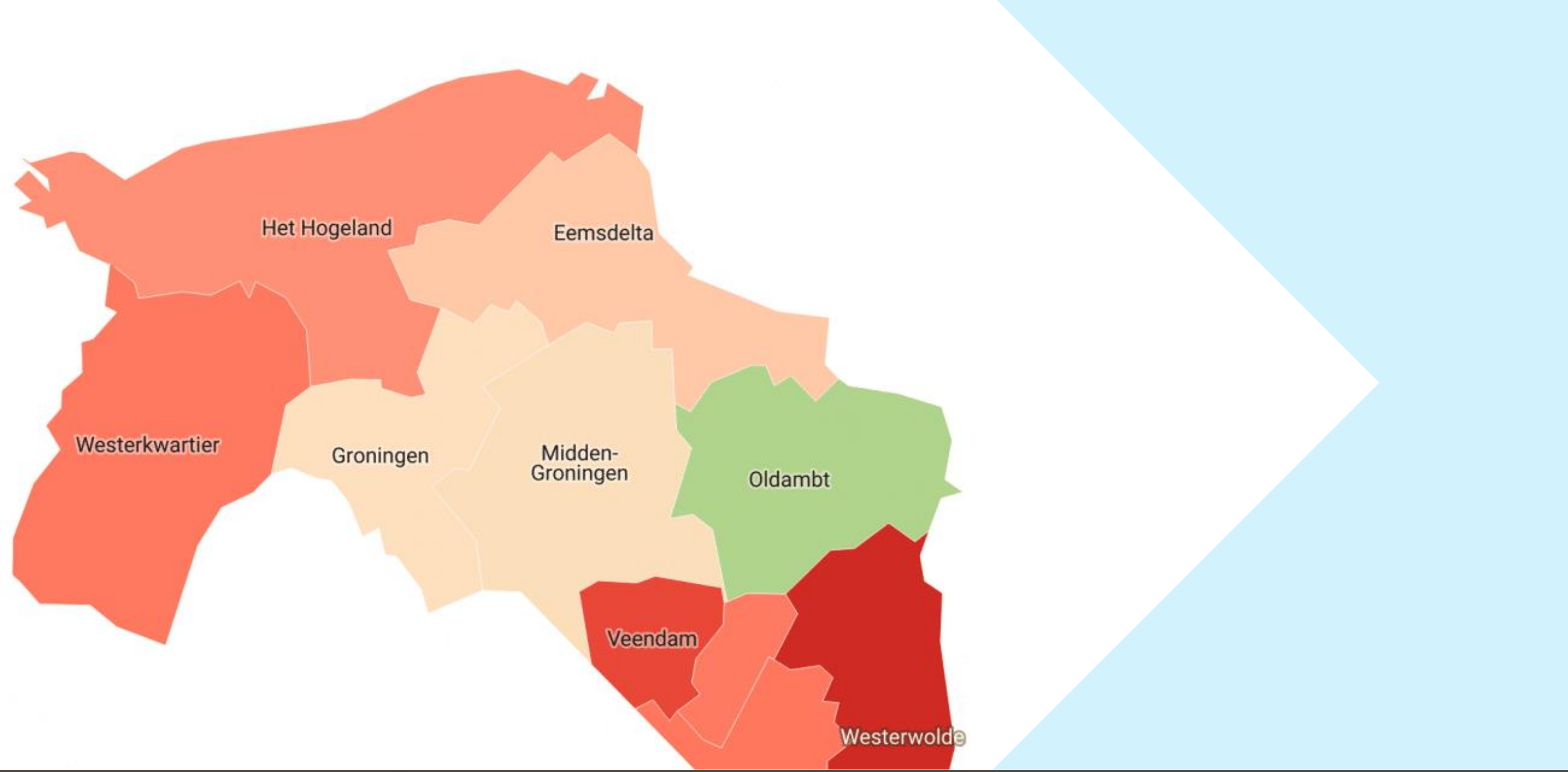


Interdisciplinaire veenbodems

Gemeente Westerkwartier
Gemeente Midden-Groningen



Het Hogeland

Eemsdelta

Westerkwartier

Groningen

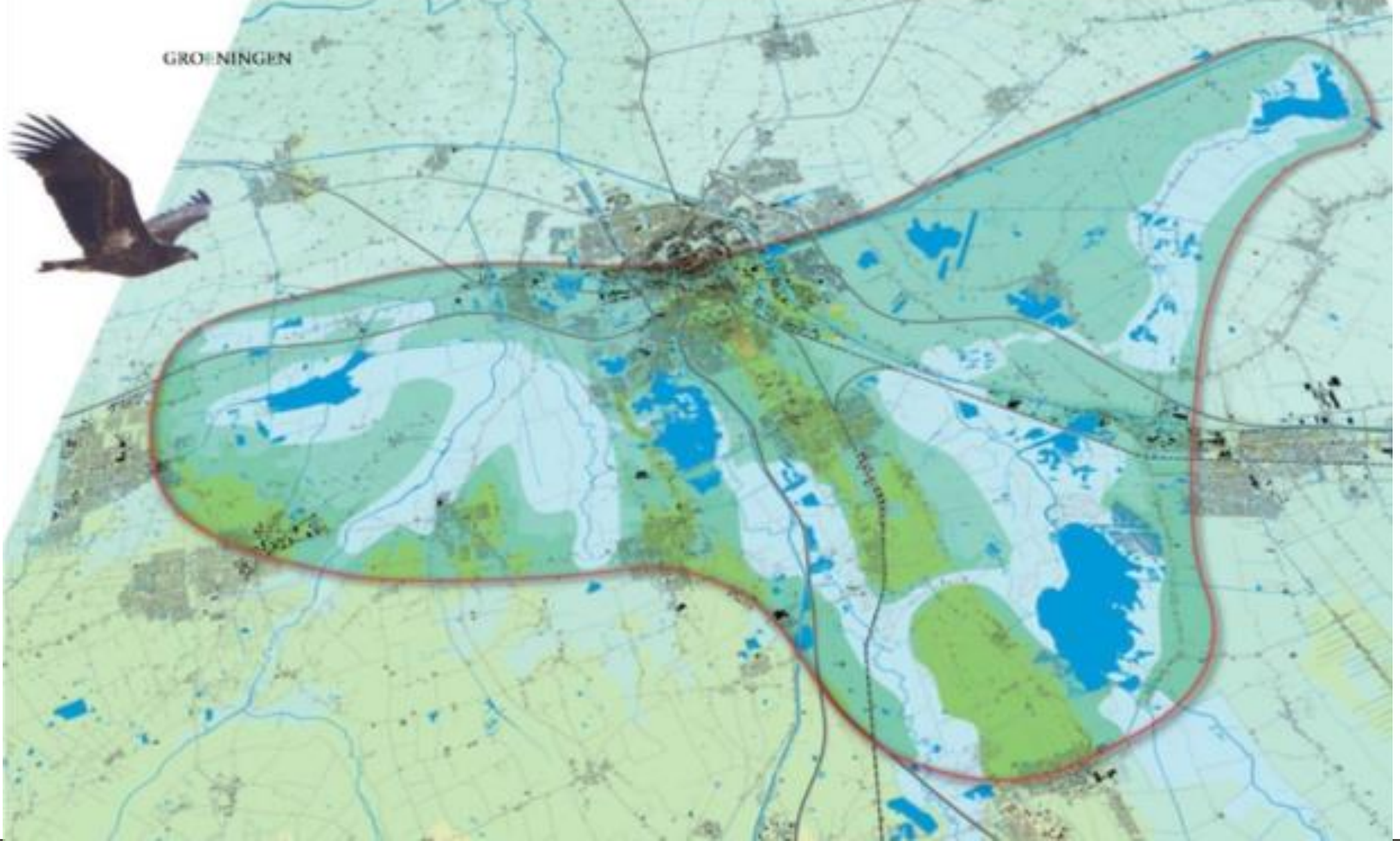
Midden-Groningen

Oldambt

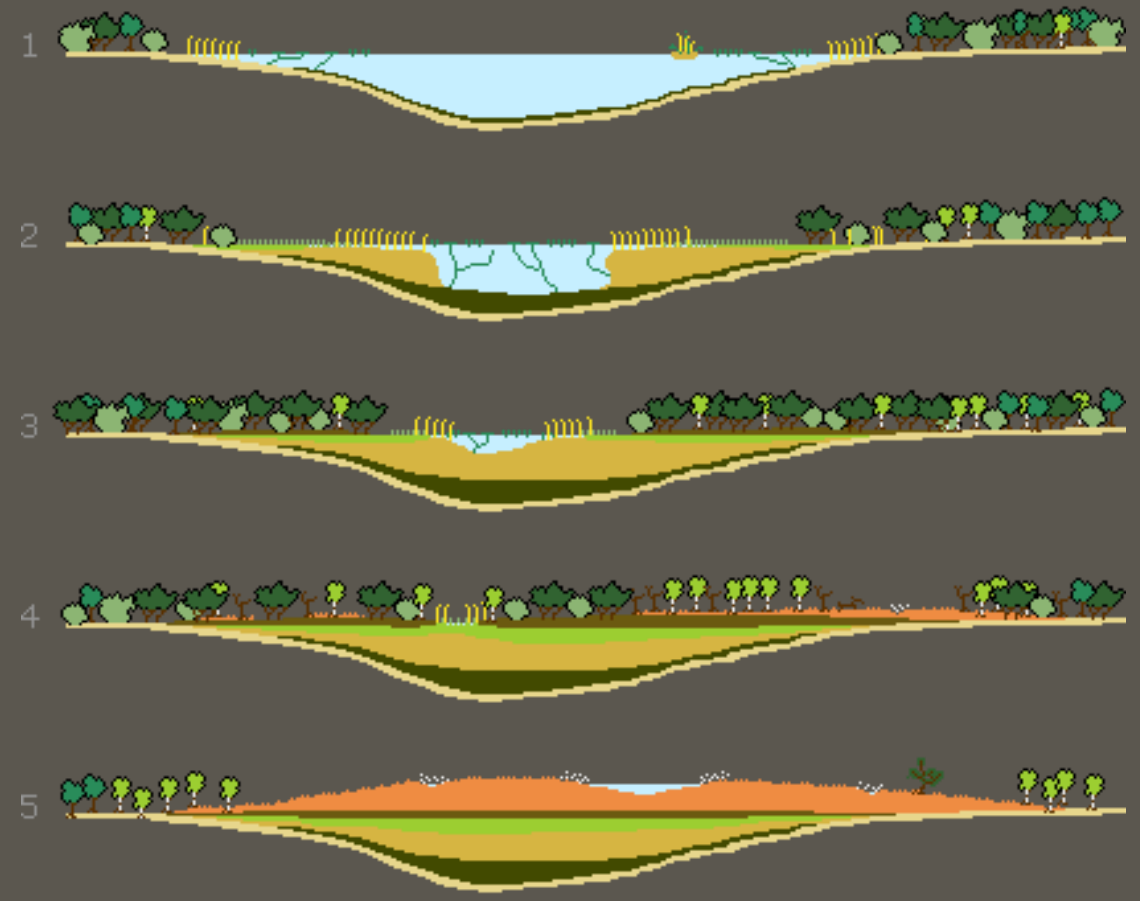
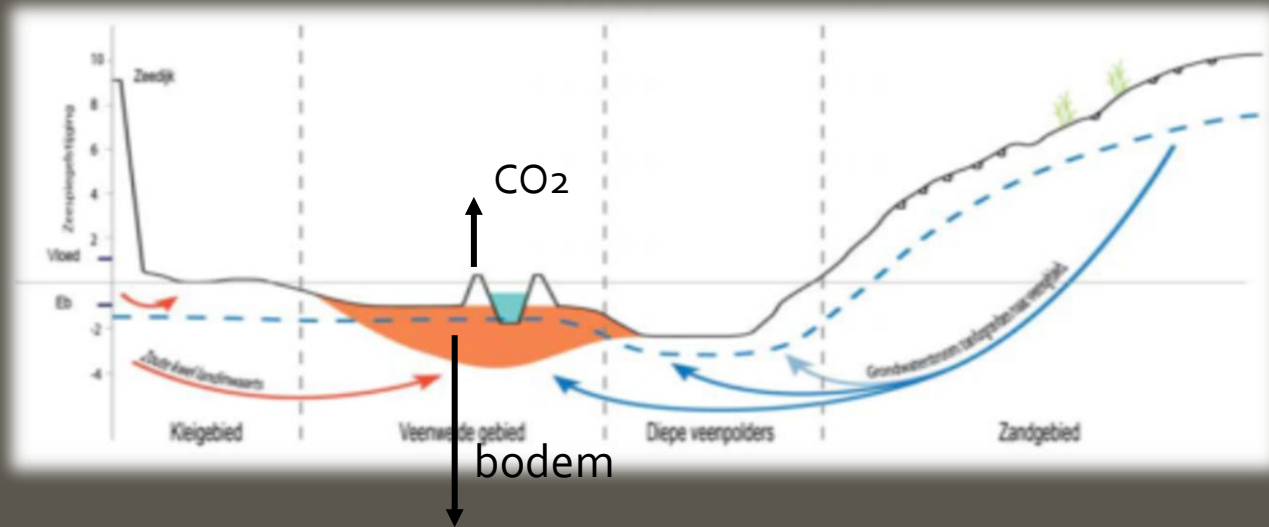
Veendam

Westerwolde

GROENINGEN



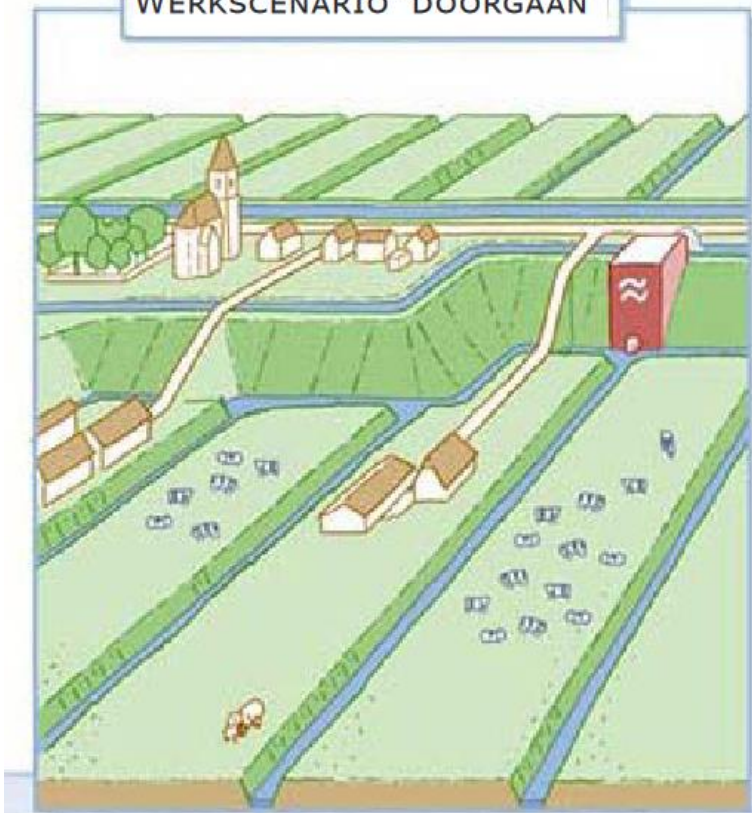
Wat is veengrond?



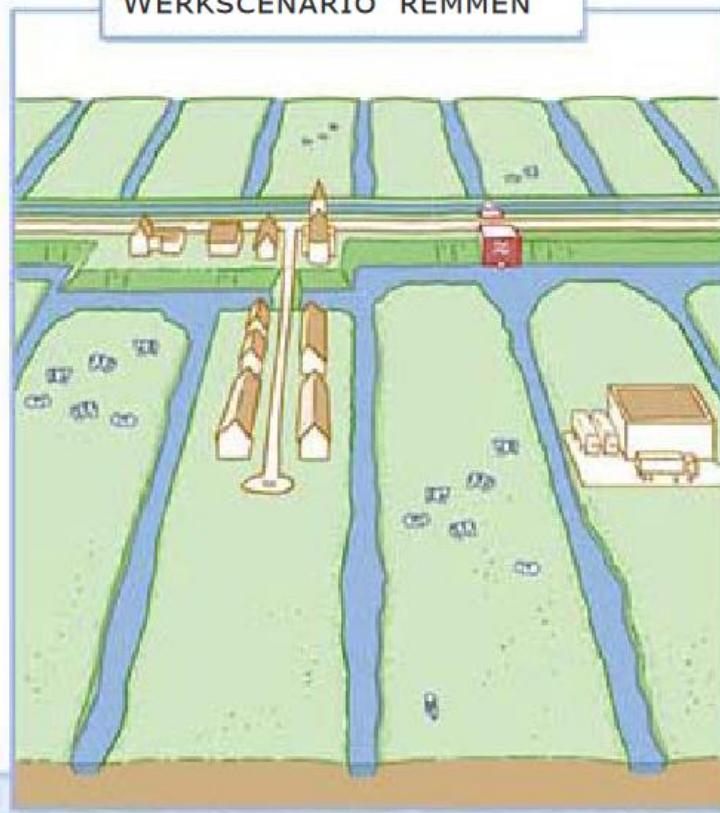
Legend for soil types: Ondergrond, zand & keileem (yellow), Gytja (dark green), Rietveen (orange), Zeggenveen (light green), Bosveen (dark brown), Mosveen (red).

Het vraagstuk


WERKSCENARIO 'DOORGAAN'



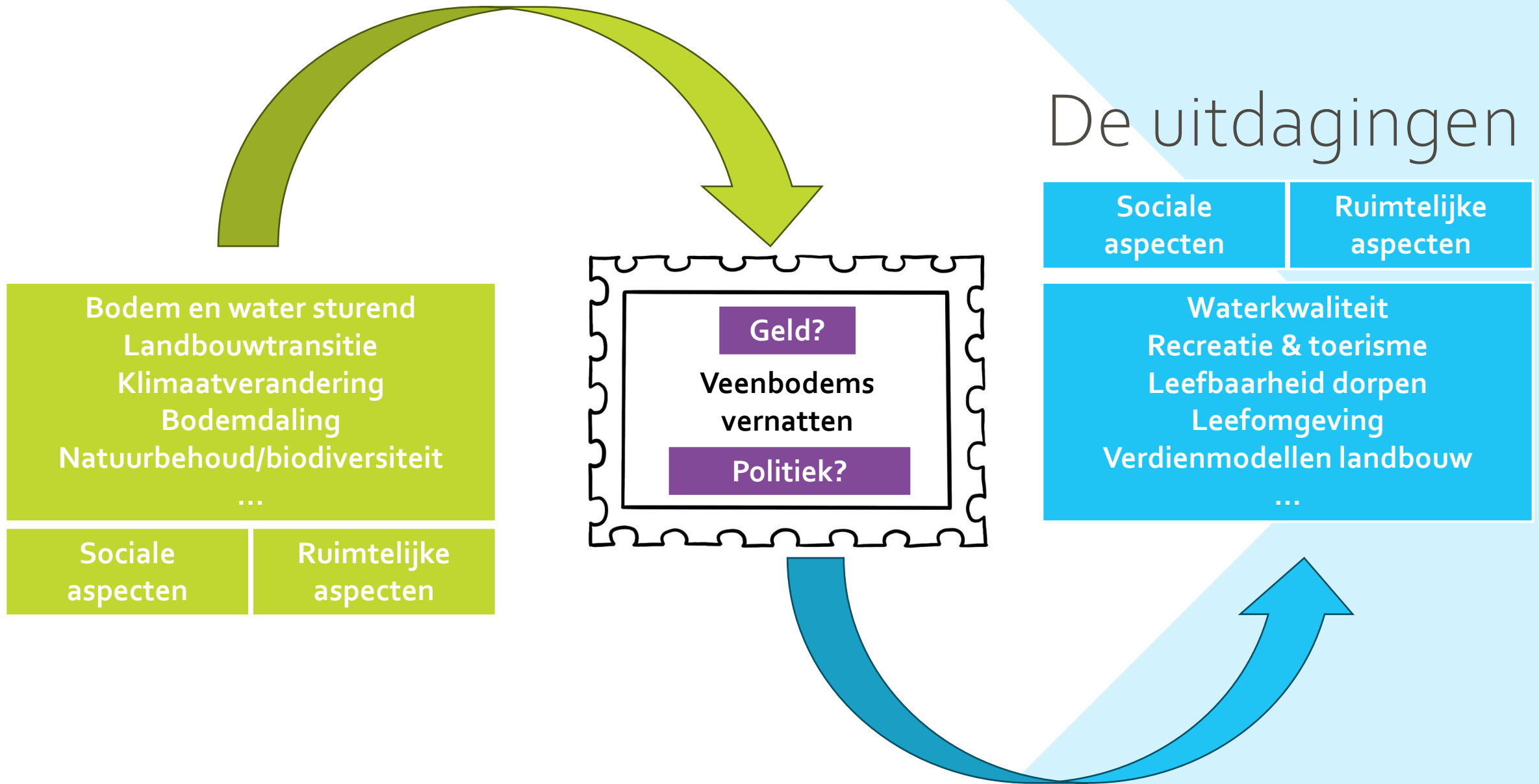
WERKSCENARIO 'REMMEN'



WERKSCENARIO 'STOPPEN'



De uitdagingen



Bodem en water sturend
Landbouwtransitie
Klimaatverandering
Bodemdaling
Natuurbehoud/biodiversiteit
...

Sociale
aspecten

Ruimtelijke
aspecten

Geld?

Veenbodems
vernatten

Politiek?

Sociale
aspecten

Ruimtelijke
aspecten

Waterkwaliteit
Recreatie & toerisme
Leefbaarheid dorpen
Leefomgeving
Verdienmodellen landbouw
...



Heeft u nog vragen?
Stel ze nu